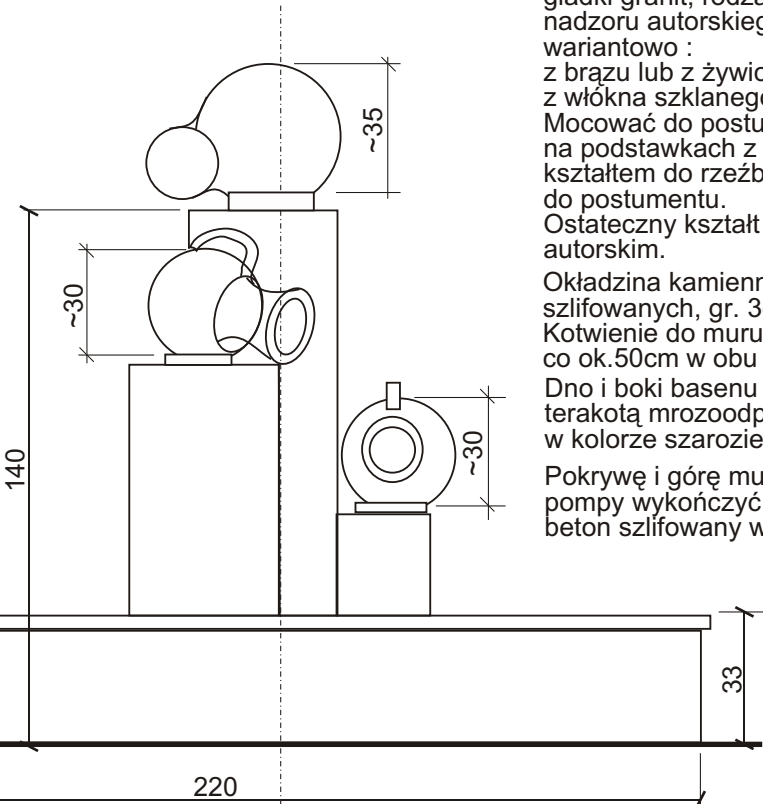
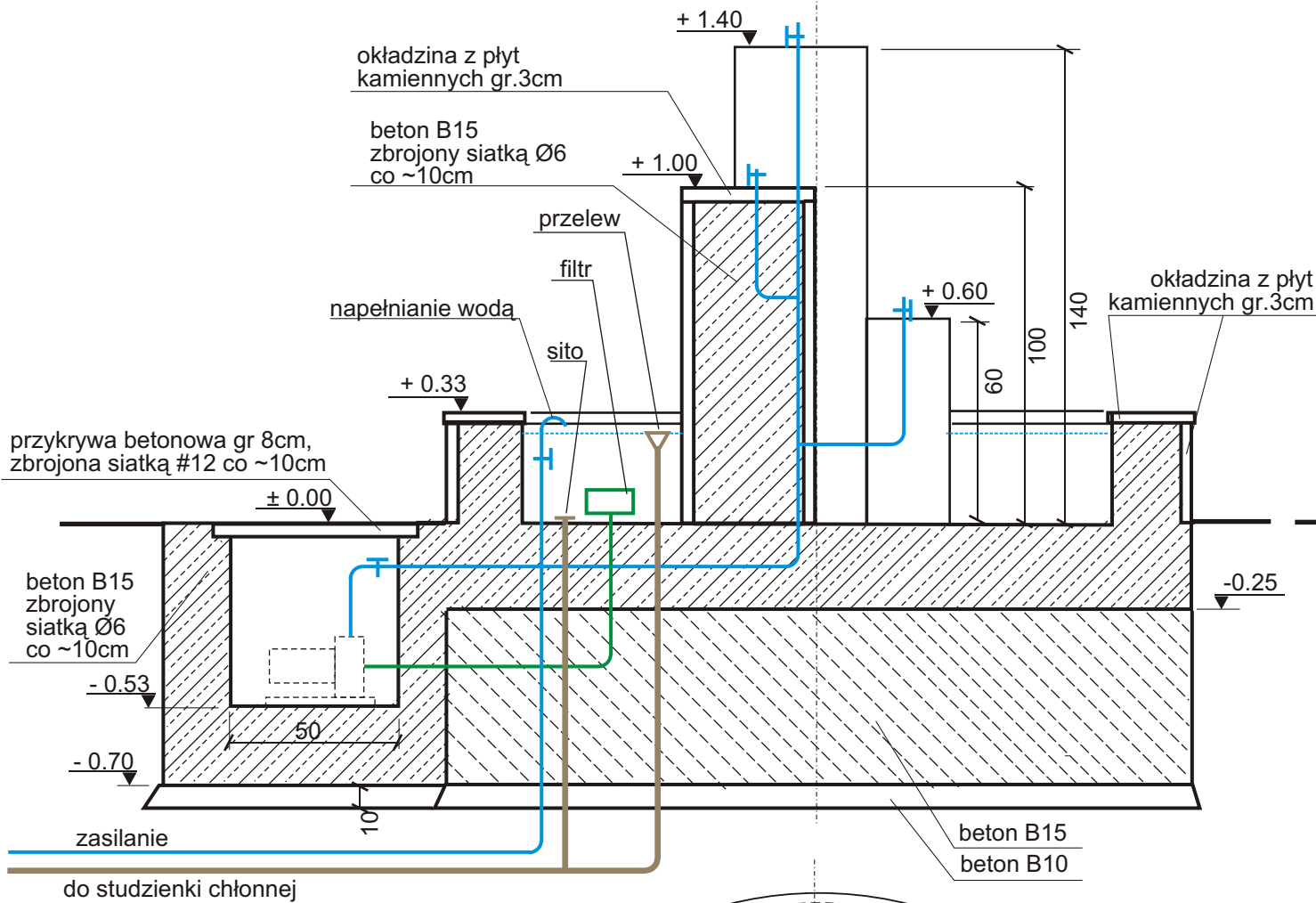
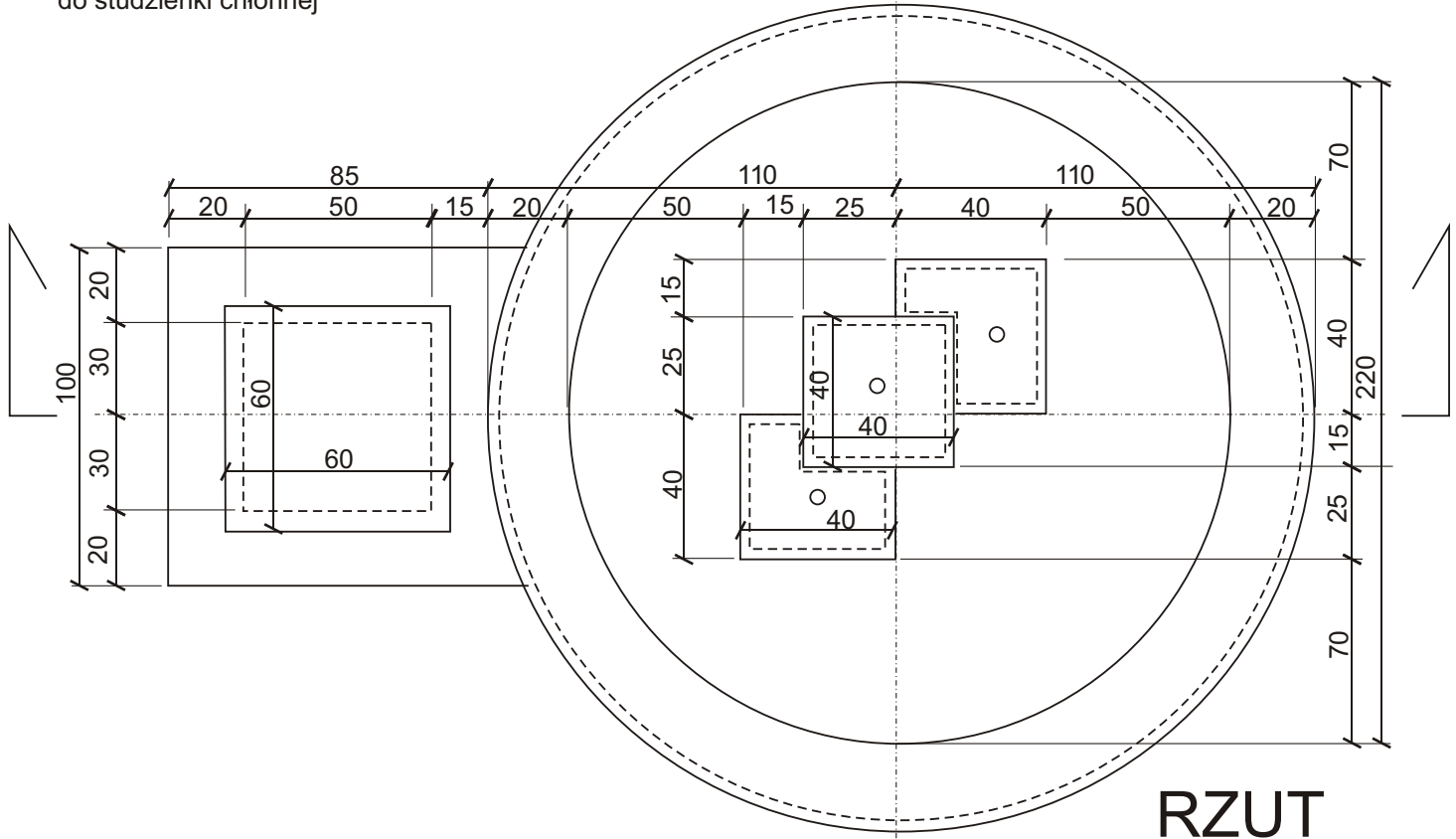


PRZEKRÓJ



WIDOK Z BOKU

WIDOK Z GÓRY



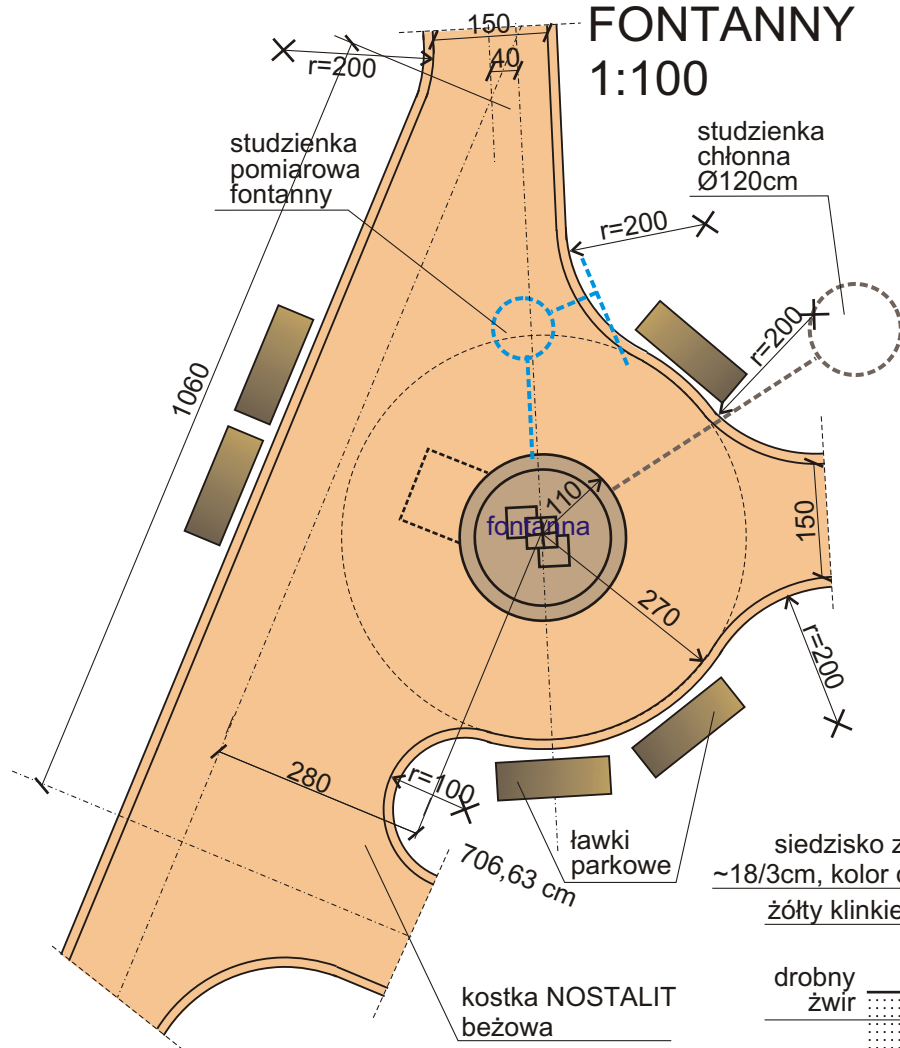
RZUT

“Dzbany” wykonać jako rzeźbę kamienną - gładki granit, rodzaj - do wyboru przy udziale nadzoru autorskiego.  
wariantowo : z brązu lub z żywicy poliestrowej na siatce z włókna szklanego.  
Mocować do postumentów betonowych na podstawkach z brązu, dopasowanych kształtem do rzeźby, kotwionych do postumentu.  
Ostateczny kształt konsultować z nadzorem autorskim.  
Okładzina kamienna z płyt granitowych, szlifowanych, gr. 3cm, kolor szary.  
Kotwienie do muru kotwami brązowymi, co ok.50cm w obu kierunkach.  
Dno i boki basenu na wodę wyłożyć terakotą mrozoodporną, w kolorze szarozielonym.  
Pokrywę i górę murku komory pompy wykończyć jako naturalny beton szlifowany w kolorze kostki brukowej.

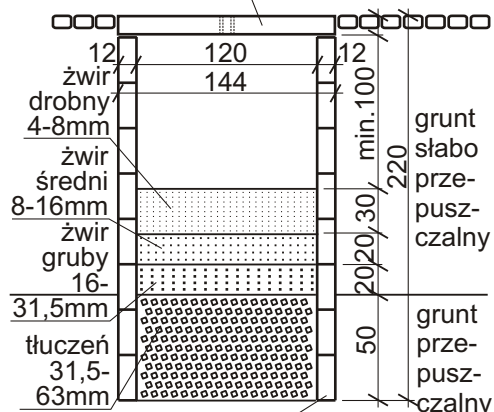
FONTANNA  
SKALA 1:20

Zagospodarowanie terenu na cele przestrzeni publicznej wraz z przebudową boisk wielofunkcyjnych w miejscowości Pawłów. Działki: 961/1, 961/2, 963	
Etap : zagospodarowanie terenu	
Inwestor : Gmina Rejowiec Fabryczny, 22-169 Rejowiec Fabryczny, ul. Lubelska 16	
Fontanna 1:20	
Projektant : mgr inż. arch. Andrzej Skiba, upr. St.937/76	01. 2013 Rys.2

# OTOCZENIE FONTANNY 1:100

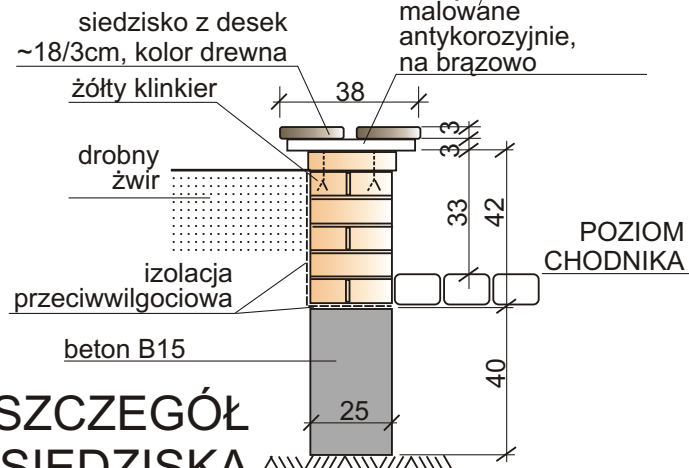


pokrywa żelbetowa, gr.12cm, zbrojona siatką Ø12 co ~10cm z dwoma otworami dla zdejmowania pokrywy i odpowietrzającymi Ø20mm

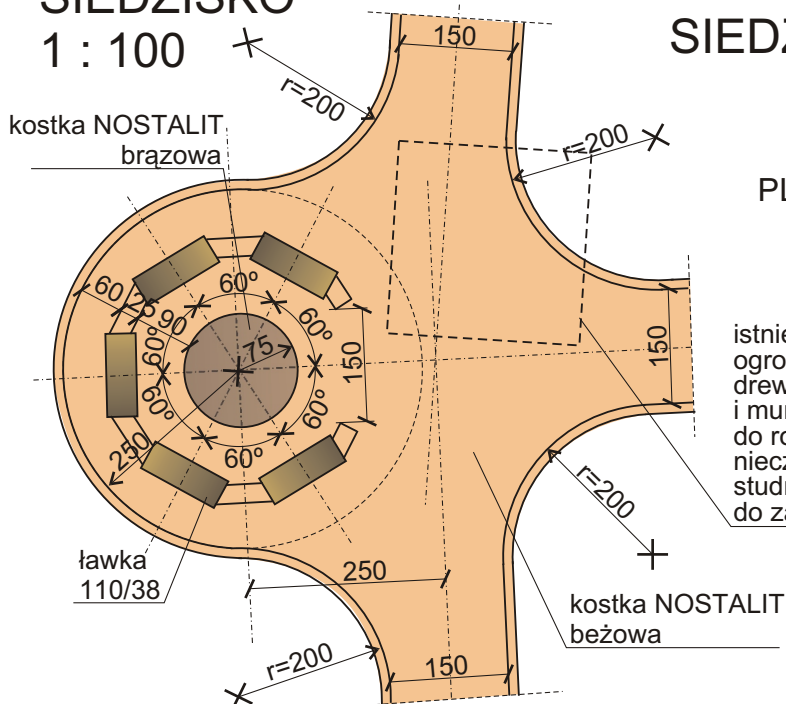


## STUDZIENKA CHŁONNA 1:50

3  $\square$  30/30/5dł.36cm, kotwione w murze, podczas murowania. kotwy  $\square$  30/2, dł ~20cm, malowane antykorozyjnie, na brązowo



## SIEDZISKO 1:100



## SZCZEGÓŁ SIEDZISKA 1:20

RYSUNEK ZAMIENNY  
W STOSUNKU DO RYSUNKÓW  
PLANU ZAGOSPODAROWANIA TERENU  
Z LISTOPADA 2009 I STYCZNIA 2012

Zagospodarowanie terenu na cele przestrzeni publicznej wraz z przebudową boisk wielofunkcyjnych w miejscowości Pawłów. Działki: 961/1, 961/2, 963

Etap : zagospodarowanie terenu

Inwestor :  
Gmina Rejowiec Fabryczny,  
22-169 Rejowiec Fabryczny,  
ul. Lubelska 16

Otoczenie fontanny, siedzisko  
1:100, 1:20

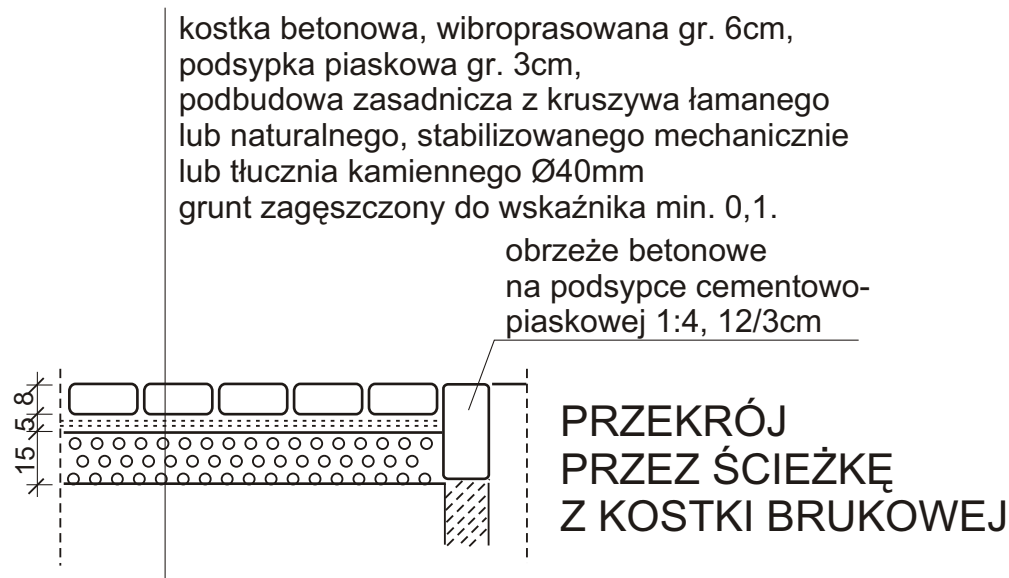
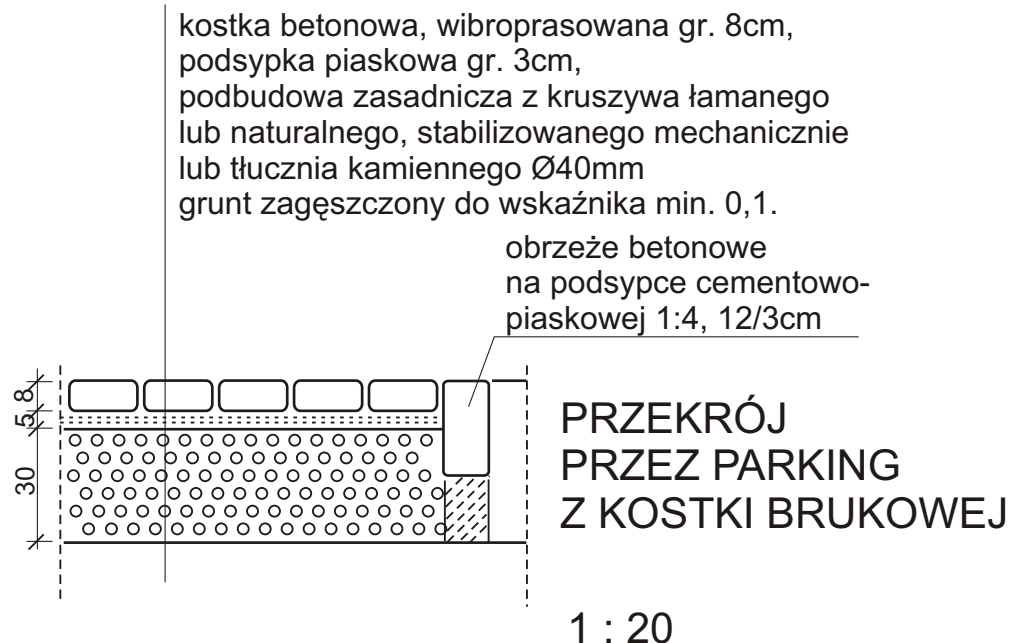
Projektant :  
mgr inż.arch. *ASL*  
Andrzej Skiba,  
upr. St.937/76

01.2013

Rys. **3**

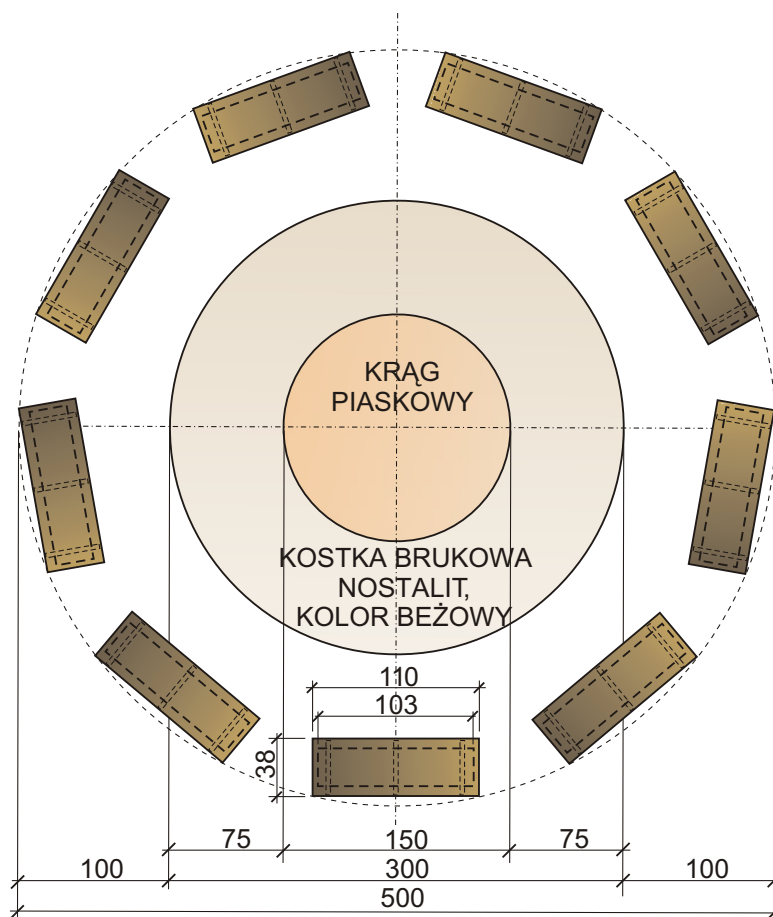
istniejące ogrodzenie drewniane i murek do rozbiórki, nieczynna studnia do zasypania



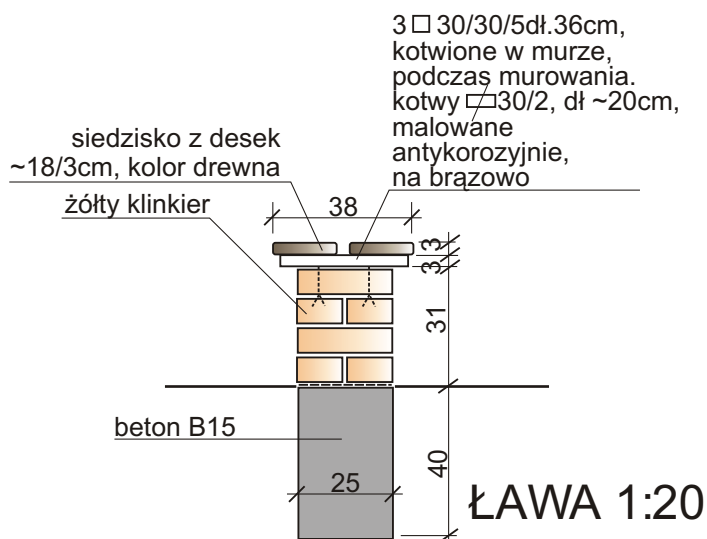


Zagospodarowanie terenu na cele przestrzeni publicznej wraz z przebudową boisk wielofunkcyjnych w miejscowości Pawłów. Działki: 961/1, 961/2, 963	
Etap : zagospodarowanie terenu	
Inwestor : Gmina Rejowiec Fabryczny, 22-169 Rejowiec Fabryczny, ul. Lubelska 16	
<b>Nawierzchnia parkingu i ścieżek 1:20</b>	
Projektant : mgr inż.arch. Andrzej Skiba, upr. St.937/76	01.2013 Rys. <b>5</b>

# KRĄG NA OGNISKO



RZUT 1:50



Zagospodarowanie terenu  
na cele przestrzeni publicznej  
wraz z przebudową boisk  
wielofunkcyjnych  
w miejscowości Pawłów.  
Działki: 961/1, 961/2, 963

Etap : zagospodarowanie  
terenu

Inwestor :  
Gmina Rejowiec Fabryczny,  
22-169 Rejowiec Fabryczny,  
ul. Lubelska 16

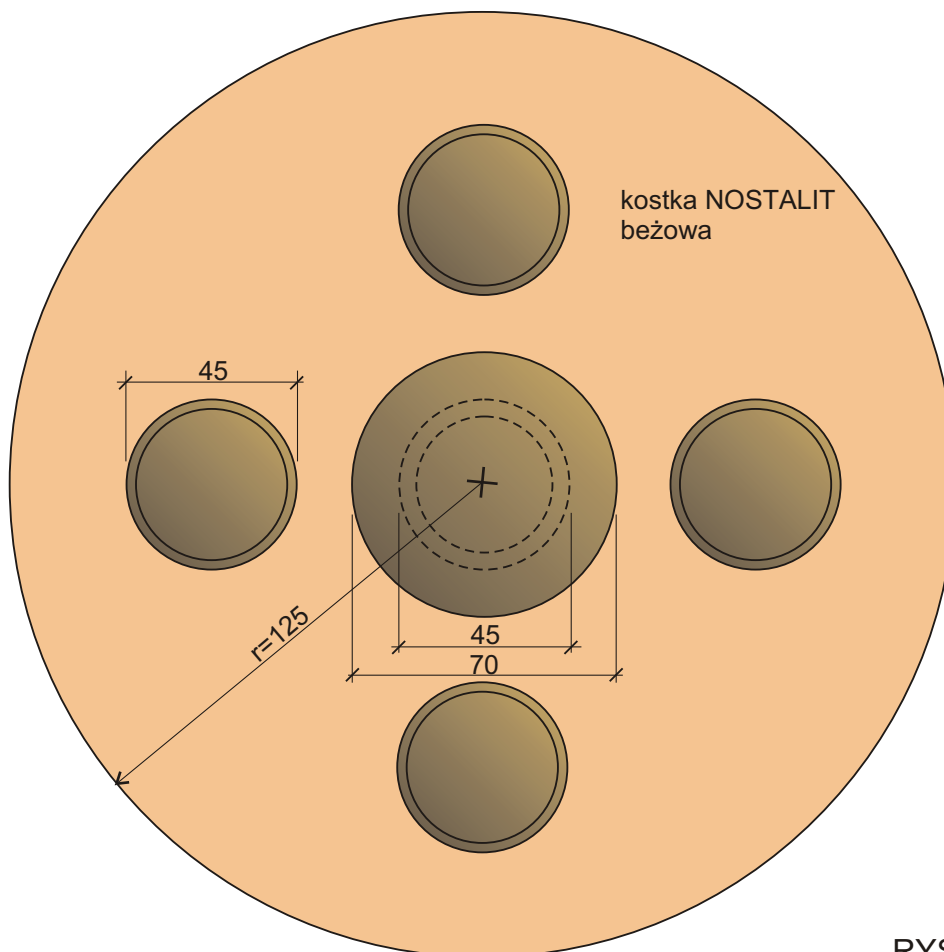
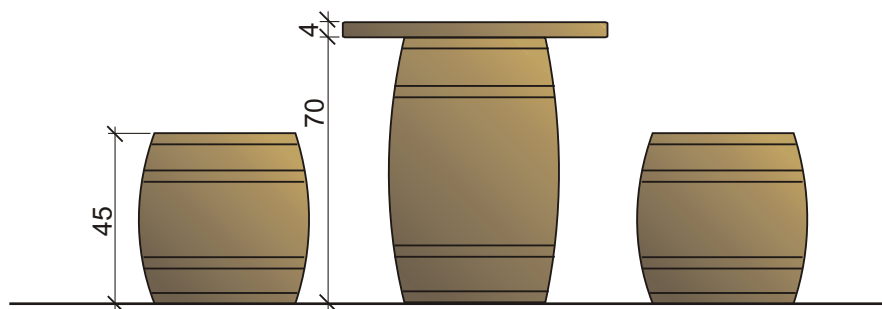
**Krąg na ognisko 1:50, 1:20**

Projektant :  
mgr inż.arch. *ASL*  
Andrzej Skiba,  
upr. St.937/76

01.2013

Rys. **6**

KOMPLET  
PARKOWY  
Z BECZEK  
STOLIK  
I SIEDZISKA  
1:20  
SZT. 4



RYSUNEK ZAMIENNY  
W STOSUNKU DO RYSUNKÓW  
PLANU ZAGOSPODAROWANIA TERENU  
Z LISTOPADA 2009 I STYCZNIA 2012

Stolik i siedziska wykonać  
z beczek drewnianych.  
Błat - drewniany, klejony,  
gr. 4cm  
Kolor naturalny drewna.  
Zabezpieczyć przed wpływami  
atmosferycznymi.

Dopuszcza się wykonanie stolika i siedzisk  
z innych materiałów, pod warunkiem zapewnienia  
takiego samego wyglądu.  
Zmiany konsultować z nadzorem autorskim,  
użytkownikiem i inwestorem.

Zagospodarowanie terenu  
na cele przestrzeni publicznej  
wraz z przebudową boisk  
wielofunkcyjnych  
w miejscowości Pawłów.  
Działki: 961/1, 961/2, 963

Etap : zagospodarowanie  
terenu

Inwestor :  
Gmina Rejowiec Fabryczny,  
22-169 Rejowiec Fabryczny,  
ul. Lubelska 16

**Komplet parkowy 1:20**

Projektant :  
mgr inż. arch. Andrzej Skiba,  
upr. St.937/76

01.2013

Rys. **7**